

世界遺産 北海道・北東北の縄文遺跡群

World Heritage Jomon Prehistoric Sites in Northern Japan

おお もり かつ やま
史跡 大森勝山遺跡

Omori Katsuyama Stone Circle



環状列石と岩木山 / Stone circle and Mt. Iwaki



縄文遺跡群世界遺産本部
弘前市教育委員会

Headquarters for the World Heritage
Jomon Prehistoric Sites
Hirosaki City Board of Education

遺跡の概要 / Summary

I 所在地

青森県弘前市大森

II 保護指定の種類・指定年

史跡指定 2012 (平成 24) 年

III 年代

紀元前 1,000 年頃

IV 遺跡の概要

岩木山麓の丘陵上に立地する大規模な環状列石を伴う祭祀遺跡です。環状列石は、盛土した円丘の縁辺部に 77 基の組石を配置して円環を築いています。環状列石及びその周辺からは円盤状石製品が大量に出土しています。

V 問い合わせ先

弘前市教育委員会文化財課
TEL : 0172-82-1642

I Location

Omori, Hirosaki City, Aomori Prefecture

II Type and year of designation for protection

Designated as a historic site in 2012

III Years

ca. 1,000 BCE

IV About the site

The Omori Katsuyama Stone Circle is a ritual site accompanied by a large stone circle on a hill at the foot of Mt. Iwaki. The stone circle was made by building a round mound on artificially leveled ground and surrounding it with 77 stoneworks. In and around the stone circle, a large number of disc shaped stone objects have been unearthed.

V For inquiries

Hirosaki City Board of Education
TEL : +81 172 82 1642

【大森勝山遺跡の発見】

大森勝山遺跡は、昭和 34 年から 3 か年行われた開発に伴う緊急調査により、当時国内最大とされた直径約 13m の大型竪穴建物跡や環状列石が発見されたことから、昭和 36 年に公有化され、遺跡の保護が図られました。半世紀後の平成 18 年から 3 か年行われた再調査では、環状列石の構築時期が明確となり、また、環状列石の周囲に石組炉や埋設土器、捨て場などの遺構が作られていることがわかりました。

これらの調査成果に基づき、大森勝山遺跡は平成 24 年 9 月に国の史跡に指定されています。

Discovery of Omori Katsuyama Stone Circle

Omori Katsuyama Stone Circle was discovered and excavated in 1959 in a rescue survey that was conducted for three years. A large scale pit dwelling about 13 meters in diameter, the biggest pit dwelling in Japan then, and a stone circle were discovered at this site. The land became public land in 1961 in order to protect the site. After a half century, it was re-excavated for three years from 2006. It made it clear when the stone circle was made and other remains were discovered around the stone circle, such as stonework hearth, buried pots, and dumping ground. Based on the research results, Omori Katsuyama Stone Circle was designated as historic site in September 2012.



空から見た大森勝山遺跡と岩木山
Aerial view of Omori Katsuyama stone circle and Mt. Iwaki

【環状列石】

環状列石は、整地した台地の上に円丘状に土を盛り上げ、その盛土からやや下った縁辺に、長径48.5m、短径39.1mの楕円形に組石を配置して作られています。77基ある組石には、総数約1,200個の石材が使われており、その多くは遺跡の南北を流れる川から運ばれた輝石安山岩です。



真上から見た環状列石 (2007)
Stone circle viewed from directly above

Stone circle

This stone circle is made of stones aligned in an oval measuring 48.5 m in the major axis and 39.1 m in the minor axis in the periphery of an artificial mound that was built in an artificially leveled land on a plateau. A total of 1,200 pieces of stone were used, most of which are pyroxene andesite, which was probably transported from the rivers running to the north and south of the site.

【大型竪穴建物跡】

大型の竪穴建物跡は、環状列石の南西約100mに位置します。縄文時代晩期初め頃の遺構ですが、約3,000年を経ても埋まりきらず、調査当時は大きなくぼ地となっていました。直径約13mのほぼ円形で、中央に石組炉が見つっています。また、床面からは円盤状石製品が6個重なって出土しています。




大型竪穴建物跡 (1959)
Large scale pit dwelling

Large scale pit dwelling

A large scale pit dwelling site was found about 100 meters southwest of the stone circle. Although it dates from the first half of the Final Jomon period, the site had not yet been fully buried back after 3,000 years; it was still a large depression when the archaeological excavation started. It is almost circular about 13 meters in diameter with a stonework hearth at the center. Six piled disk-shaped stone objects were found on the floor.

【出土品】

大森勝山遺跡からは縄文時代晩期前半の土器、土製品、石器、石製品などが出土しています。土器や土製品には、亀ヶ岡文化特有の精巧な文様が見られるものもあります。出土品の中で特徴的なのは、組石の石材と同じ輝石安山岩を、直径5～10cmの円盤状に加工した円盤状石製品です。環状列石周辺から約250点出土しており、環状列石との強い関連性がうかがえます。



円盤状石製品
Disk-shaped stone object

Artifacts

Pottery, clay objects, stone tools and stone objects dating from the first half of the Final Jomon period were unearthed from the Omori Katsuyama Stone Circle. Some of them show the sophisticated design peculiar to Kamegaoka Culture. Among these artifacts, disk-shaped stone objects measuring 5-10 cm in diameter are characteristic of this site. Because they are made of pyroxene andesite, the same material used for the stone circle, and about 250 objects were unearthed around the stone circle, these objects must have had some special relation with the stone circle.

【景観】

大森勝山遺跡では、現代の人工物がほとんど見えない空間の中で、岩木山の美しい山容を望むことができます。縄文時代を想起させるような、この景観もまた遺跡の重要な価値の一つです。

Landscape

The Omori Katsuyama Stone Circle enjoys the view of the beautiful summit of Mt. Iwaki with almost no disturbing modern man-made structures. Such landscape probably unchanged from the Jomon period is one of the important values of this archaeological site.



大森勝山遺跡から望む岩木山 / Mt. Iwaki from Omori Katsuyama Stone Circle

縄文まつり Omori Katsuyama Jomon Festival

遺跡を舞台に、遺跡探検隊やクイズラリー、火起こし体験等の様々なイベントを行っています。

Lots of events such as "Site expedition", "Jomon quiz rally", "Starting a fire with wooden tools" are held at the Omori Katsuyama Stone Circle in August.



遺跡探検隊
Site expedition



火起こし体験
Starting a fire with
wooden tools

ちびっこ縄文講座 Let's learn Jomon site

地元の小学生を対象に、土器づくりや遺跡見学などを行っています。

For local primary school children, events are held such as making pottery, site inspection, and others.



土器づくり体験
Let's make pottery!



遺跡見学
Site inspection

岩木山山頂に沈む夕日

Sunset on the summit of Mt. Iwaki

冬至の日に大森勝山遺跡から岩木山を見ると、山頂に夕日が沈むとされています。縄文人も同じような景色を見ていたのかもしれませんが。

The sun sets on the summit of Mt. Iwaki on the winter solstice. People of the Jomon period might have looked at this scene too.



岩木山山頂に沈む夕日
The sun setting on the summit of Mt. Iwaki on the winter solstice.

裾野地区体育文化交流センター

Susono District Physical Culture Exchange Center

弘前市裾野地区の歴史を大森勝山遺跡などの出土品やパネル展示で紹介しています。

This center introduces the history of the *Susono* area of Hirosaki City with artifacts unearthed from the Omori Katsuyama Stone Circle and exhibit panels.



展示風景
Exhibit at the Susono District Physical Culture Exchange Center

世界遺産「北海道・ Jomon Prehistoric Sites in Northern Japan

● 構成資産 Component Parts
■ 関連資産 Associated Sites

北東北の縄文遺跡群 inscribed on the World Heritage List in 2021

遺跡名 Site Name	所在市町村 Location	年代 Dating
① 史跡 大平山元遺跡 / 外ヶ浜町 Odai Yamamoto Site / Sotogahama Town	札幌 (Sapporo City)	Approx. 13,000 BCE
② 史跡 垣ノ島遺跡 / 函館市 Kakinoshima Site / Hakodate City	室蘭 (Muroran City)	Approx. 7,000-1,000 BCE
③ 史跡 北黄金貝塚 / 伊達市 Kitakogane Site / Date City	函館 (Hakodate City)	Approx. 5,000-2,000 BCE
④ 史跡 田小屋野貝塚 / つがる市 Tagoyano Site / Tsugaru City	青森 (Aomori City)	Approx. 4,000-2,000 BCE
⑤ 史跡 ニツ森貝塚 / 七戸町 Futatsumori Site / Shichinohe Town	青森県 (Aomori Pref.)	Approx. 3,500-2,000 BCE
⑥ 特別史跡 三内丸山遺跡 / 青森市 Sannai Maruyama Site / Aomori City	八戸 (Hachinohe City)	Approx. 3,900-2,200 BCE
⑦ 史跡 大船遺跡 / 函館市 Ofune Site / Hakodate City	二戸 (Ninohe City)	Approx. 3,500-2,000 BCE
⑧ 史跡 御所野遺跡 / 一戸町 Goshono Site / Ichinohe Town	大館 (Odate City)	Approx. 2,500-2,000 BCE
⑨ 史跡 入江・高砂貝塚 (入江貝塚) / 洞爺湖町 Irie Site / Toyako Town	秋田県 (Akita Pref.)	Approx. 1,800 BCE
⑩ 史跡 小牧野遺跡 / 青森市 Komakino Stone Circle / Aomori City	秋田 (Akita City)	Approx. 2,000 BCE
⑪ 史跡 伊勢堂岱遺跡 / 北秋田市 Isedotai Stone Circles / Kitaakita City	盛岡 (Morioka City)	Approx. 2,000-1,700 BCE
⑫ 特別史跡 大湯環状列石 / 鹿角市 Oyu Stone Circles / Kazuno City	秋田 (Akita City)	Approx. 2,000-1,500 BCE
⑬ 史跡 キウス周堤墓群 / 千歳市 Kiusu Earthwork Burial Circles / Chitose City	秋田 (Akita City)	Approx. 1,200 BCE
⑭ 史跡 大森勝山遺跡 / 弘前市 Omori Katsuyama Stone Circle / Hirosaki City	秋田 (Akita City)	Approx. 1,000 BCE
⑮ 史跡 入江・高砂貝塚 (高砂貝塚) / 洞爺湖町 Takasago Burial Site / Toyako Town	秋田 (Akita City)	Approx. 1,000 BCE
⑯ 史跡 亀ヶ岡石器時代遺跡 / つがる市 Kamegaoka Burial Site / Tsugaru City	秋田 (Akita City)	Approx. 1,000-400 BCE
⑰ 史跡 是川石器時代遺跡 / 八戸市 Korekawa Site / Hachinohe City	秋田 (Akita City)	Approx. 4,000-400 BCE
① 史跡 長七谷地貝塚 (関連資産) / 八戸市 Choshichiyachi Site / Hachinohe City	八戸 (Hachinohe City)	Approx. 6,000 BCE
② 史跡 鷺ノ木遺跡 (関連資産) / 森町 Washinoki Stone Circle / Mori Town	森 (Mori Town)	Approx. 2,000 BCE

北海道・北東北の縄文遺跡群は、森や海、川などの自然の恵みを持続的に利用しながら、1万年以上にわたって採集・漁労・狩猟により定住した人々の生活と精神文化を伝える文化遺産です。

北海道・青森県・岩手県・秋田県に所在する縄文時代の集落や墓地、祭祀・儀礼の場である環状列石など、17の遺跡から構成されています。

The Jomon Prehistoric Sites in Northern Japan serve as cultural heritage sites that attest to the livelihoods and spirituality of people who led a sedentary lifeway based on hunting, fishing and gathering over a period of more than 10,000 years while sustainably using the bounties of nature from forests, the sea, and rivers. They consist of 17 archaeological sites in Hokkaido, Aomori, Iwate and Akita prefectures dating from the Jomon period, including the remains of settlements, burial areas, and stone circles where rituals and ceremonies were performed.

① おおだいやまもと 大平山元遺跡

Odai Yamamoto Site

- I** 青森県外ヶ浜町蟹田
- II** 史跡指定
2013 (平成25) 年
- III** 紀元前13,000年頃
- IV** 遊動から定住へと生活が変化したことを示す縄文時代開始直後の遺跡です。旧石器時代の特徴をもつ石器群とともに、土器と石鏃が出土しました。土器は約15,000年前のもので、現在のところ北東アジア最古です。
- V** 外ヶ浜町教育委員会 (TEL: 0174-31-1236)



- I** Kanita, Sotogahama Town, Aomori Prefecture
- II** Designated as a historic site in 2013
- III** ca. 13,000 BCE
- IV** The Odai Yamamoto Site dates from soon after the beginning of the Jomon period and attests to a change from mobile to sedentary ways of life. Pots and stone arrowheads have been unearthed along with stone tools showing the same characteristics as artifacts of the preceding Paleolithic period. These pots date back more than 15,000 years, making them the earliest known pottery in Northeast Asia.
- V** Sotogahama Town Board of Education (TEL: +81 174 31 1236)

② かきのしま 垣ノ島遺跡

Kakinoshima Site

- I** 北海道函館市臼尻町
- II** 史跡指定
2011 (平成23) 年
- III** 紀元前7,000年頃 ~ 紀元前1,000年頃
- IV** 太平洋をのぞむ段丘上に立地する集落跡です。竪穴建物による居住域と墓域が分離したことを示します。墓からは、この地域に特徴的な幼児の足形を押し付けた粘土版が副葬された例が見つかるなど、当時の葬制や精神性を示します。
- V** 函館市教育委員会 (TEL: 0138-21-3563)



- I** Usujiri-cho, Hakodate City, Hokkaido
- II** Designated as a historic site in 2011
- III** ca. 7,000 BCE ~ ca. 1,000 BCE
- IV** The Kakinoshima Site is a settlement site on a terrace overlooking the Pacific Ocean. In the settlement, an area of pit dwellings is set apart from a burial area. Some graves have yielded clay tablets imprinted with children's footprints that were used as burial goods, attesting to the burial customs and spiritual culture unique to this area.
- V** Hakodate City Board of Education (TEL: +81 138 21 3563)

③ きたこがね 北黄金貝塚

Kitakogane Site

- I** 北海道伊達市北黄金町
- II** 史跡指定
1987 (昭和62) 年
- III** 紀元前5,000年頃 ~ 紀元前2,000年頃
- IV** 内浦湾をのぞむ丘陵上に立地する貝塚を伴う集落跡です。貝塚からは、貝殻・魚骨・海獣骨のほか、動物の骨や角でつくられた道具が多数出土し、海進・海退などの環境変化に適応した漁労を中心とした生業を示します。
- V** 北黄金貝塚情報センター (TEL: 0142-24-2122)
伊達市教育委員会 (TEL: 0142-23-3331)



- I** Kitakogane-cho, Date City, Hokkaido
- II** Designated as a historic site in 1987
- III** ca. 5,000 BCE ~ ca. 2,000 BCE
- IV** The Kitakogane Site is a settlement site accompanied by shell mounds on a hill overlooking Uchiura Bay. The shell mounds have yielded sea shells, fish bones, marine mammal bones, and bone and antler tools. These finds attest to the fishing oriented livelihood that was pursued to adapt to environmental changes such as marine transgressions and regressions.
- V** Kitakogane Site Information Center (TEL: +81 142 24 2122)
Date City Board of Education (TEL: +81 142 23 3331)

④ たごやの 田小屋野貝塚

Tagoyano Site

- I** 青森県つがる市木造
- II** 史跡指定
1944 (昭和19) 年
- III** 紀元前4,000年頃 ~ 紀元前2,000年頃
- IV** 海進期に形成された古十三湖に面した貝塚を伴う集落跡です。貝塚からはヤマトシジミを主体に、クジラ・イルカの骨を加工した骨角器や、ベンケイガイ製貝輪の未製品も多数出土し、内湾地域における生業の様子を伝えます。
- V** つがる市教育委員会 (TEL: 0173-49-1194)



- I** Kizukuri, Tsugaru City, Aomori Prefecture
- II** Designated as a historic site in 1944
- III** ca. 4,000 BCE ~ ca. 2,000 BCE
- IV** The Tagoyano Site is a settlement site accompanied by shell mounds facing what used to be Paleo Lake Jusanko, which appeared during a marine transgression. The shell mounds have yielded large numbers of items including shells from Japanese basket clams and other shellfishes, and implements made from the bones of whales and dolphins, as well as unfinished bracelets made of dog cockle shells. These finds attest to the livelihood around an inland bay at that time.
- V** Tsugaru City Board of Education (TEL: +81 173 49 1194)

ふたつもり ⑤ 二ツ森貝塚

Futatsumori Site




- I 青森県七戸町貝塚家ノ前
- II 史跡指定
1998 (平成10) 年
- III 紀元前3,500年頃 ~ 紀元前2,000年頃
- IV 太平洋に続く小川原湖に面した段丘上に立地する大規模な貝塚を伴う集落跡です。貝塚では、下層に海水性、上層に汽水性の貝殻が堆積することが確認され、海進・海退による環境変化に適応した人々の暮らしを伝えます。
- V 七戸町教育委員会 (TEL : 0176-58-5530)

- I Kaizukaienomae, Shichinohe Town, Aomori Prefecture
- II Designated as a historic site in 1998
- III ca. 3,500 BCE ~ ca. 2,000 BCE
- IV The Futatsumori Site is a settlement site accompanied by large shell mounds on a terrace located on the bank of Lake Ogawara along the Pacific Ocean. It was found that the lower layers of the shell mounds contain the shells of saltwater shellfishes and the upper layers contain those of brackish shellfishes. These finds illustrate how people lived in adaptation to environmental changes caused by marine transgressions and regressions.
- V Shichinohe Town Board of Education (TEL: +81 176 58 5530)

さんないまるやま ⑥ 三内丸山遺跡

Sannai Maruyama Site



- I 青森県青森市三内
- II 特別史跡指定
2000 (平成12) 年
- III 紀元前3,900年頃 ~ 紀元前2,200年頃
- IV 竪穴建物、掘立柱建物、墓、貯蔵穴、祭祀場である盛土や捨て場などからなる大規模な拠点集落です。膨大な土器や石器、日本最多の2,000点を超える土偶、動植物遺体などが出土し、当時の生業や祭祀・儀礼を具体的に伝えます。
- V 三内丸山遺跡センター (TEL : 017-766-8282)

- I Sannai, Aomori City, Aomori Prefecture
- II Designated as a special historic site in 2000
- III ca. 3,900 BCE ~ ca. 2,200 BCE
- IV The Sannai Maruyama Site is a large hub settlement site with features including pit dwellings, pillar supported structures, graves, storage pits, ritual earthen mounds and dumping grounds. Massive amounts of pots and stone tools have been excavated, as have been animal and plant remains, more than 2,000 clay figurines (the largest number recorded at any site in Japan) and other artifacts. These finds illustrate a livelihood and rituals and ceremonies performed at that time.
- V Sannai Maruyama Jomon Culture Center (TEL: +81 17 766 8282)

おおふね ⑦ 大船遺跡

Ofune Site



- I 北海道函館市大船町
- II 史跡指定
2001 (平成13) 年
- III 紀元前3,500年頃 ~ 紀元前2,000年頃
- IV 太平洋をのぞむ段丘上に立地する拠点集落です。竪穴建物、貯蔵穴、墓、盛土などが配置されています。祭祀場である大規模な盛土には、大量の土器・石器などが累積し、祭祀・儀礼が継続して行われていたことを示します。
- V 函館市教育委員会 (TEL : 0138-21-3563)

- I Ofune-cho, Hakodate City, Hokkaido
- II Designated as a historic site in 2001
- III ca. 3,500 BCE ~ ca. 2,000 BCE
- IV The Ofune Site is a hub settlement site on a terrace overlooking the Pacific Ocean. It includes pit dwellings, storage pits, graves and artificial earthen mounds. From large ritual earthen mounds, accumulations of large numbers of pots, stone tools and other ritual implements have been unearthed. These finds demonstrate that rituals and ceremonies were held here continually, over a long period of time.
- V Hakodate City Board of Education (TEL: +81 138 21 3563)

ごしょの ⑧ 御所野遺跡

Goshono Site



- I 岩手県一戸町岩館
- II 史跡指定
1993 (平成5) 年
- III 紀元前2,500年頃 ~ 紀元前2,000年頃
- IV 馬淵川沿いの段丘上に立地する拠点集落です。台地中央に墓や祭祀場である盛土があり、その周囲に居住域が広がります。遺跡からは土器や石器、土偶、動物骨、堅果類などが出土し、河川流域における生業と精神文化を伝えます。
- V 一戸町教育委員会 (TEL : 0195-33-2111)
御所野縄文博物館 (TEL : 0195-32-2652)

- I Iwadate, Ichinohe Town, Iwate Prefecture
- II Designated as a historic site in 1993
- III ca. 2,500 BCE ~ ca. 2,000 BCE
- IV The Goshono Site is a hub settlement site on a terrace along the Mabechi River. At the center of the plateau here are graves and ritual earthen mounds that were surrounded by residential areas. From the site, pots, stone tools, clay figurines, animal bones, nuts and other items have been unearthed, illustrating a livelihood and spiritual culture of a river area.
- V Ichinohe Town Board of Education (TEL: +81 195 33 2111)
Goshono Jomon Museum (TEL: +81 195 32 2652)

いりえ たかさご ⑨・⑮ 入江・高砂貝塚

Irie Site / Takasago Burial site



- I 北海道洞爺湖町入江
- II 史跡指定
1988 (昭和63)年 (入江貝塚)
2002 (平成14)年 (高砂貝塚)
- III 紀元前1,800年頃 (入江貝塚) 紀元前1,000年頃 (高砂貝塚)
(史跡年代 紀元前3,500年頃～紀元前800年頃)
- IV 入江貝塚は内浦湾を望む段丘上にある集落跡です。竪穴建物による居住域、墓域、貝塚で構成されます。墓からは筋萎縮症に罹患した成人人骨も確認されました。
高砂貝塚は、内浦湾をのぞむ低地に立地する貝塚を伴う共同墓地です。墓域からは、抜歯の痕跡のある人骨や胎児骨を伴う妊産婦の人骨のほか、土偶や土製品などが出土しました。
- V 入江・高砂貝塚館 (TEL: 0142-76-5802)

- I Irie, Toyako Town, Hokkaido
- II Designated as a historic site in 1988 (Irie Site), 2002 (Takasago Burial Site)
- III ca. 1,800 BCE (Irie Site) ca. 1,000 BCE (Takasago Burial Site)
(Historic Site : ca. 3,500 BCE ~ ca. 800 BCE)
- IV The Irie Site is a settlement site on a terrace overlooking Uchiura Bay. It comprises an area of pit dwellings, a burial area and shell mounds. A grave has yielded the bones of an adult affected by muscular atrophy. The Takasago Burial Site is a cemetery site accompanied by shell mounds on lowlands facing Uchiura Bay. Graves have yielded burial goods such as clay figurines and other clay objects, in addition to human bones showing traces of tooth extraction and those of a woman with an unborn baby.
- V Irie Takasago Shell Mound Center (TEL: +81 142 76 5802)

こまきの ⑩ 小牧野遺跡

Komakino Stone Circle



- I 青森県青森市野沢
- II 史跡指定 1995 (平成7)年
- III 紀元前2,000年頃
- IV 八甲田山西麓に広がる台地上に立地する環状列石を主体とする祭祀遺跡です。環状列石は、中央帯、内帯、外帯の三重で、一部四重となり、全体で直径55mとなります。三角形岩版などの祭祀遺物が多数出土しています。
- V 縄文の学び舎・小牧野館 (TEL: 017-757-8665)

- I Nozawa, Aomori City, Aomori Prefecture
- II Designated as a historic site in 1995
- III ca. 2,000 BCE
- IV The Komakino Stone Circle is a ritual site that centers on a stone circle located on a plateau extending at the western foothills of the Hakkoda Mountains. The stone circle consists of three rings surrounded by stones that partly form a fourth ring. The whole area is 55 meters in diameter. Large numbers of ritual implements, including triangular stone plates, have been unearthed.
- V Aomori City Komakino Site Preservation Museum
(TEL: +81 17 757 8665)

いせ どうたい ⑪ 伊勢堂岱遺跡

Isedotai Stone Circles



- I 秋田県北秋田市脇神
- II 史跡指定
2001 (平成13)年
- III 紀元前2,000年頃～紀元前1,700年頃
- IV 米代川近くの段丘上に立地する環状列石を主体とする祭祀遺跡です。見晴らしのよい段丘北西端に4つの環状列石が隣接して配置され、それらの周囲からは、土偶、動物形土製品、鐸形土製品などの祭祀遺物が多量に出土しています。
- V 北秋田市教育委員会 (TEL: 0186-67-6771)

- I Wakigami, Kitaakita City, Akita Prefecture
- II Designated as a historic site in 2001
- III ca. 2,000 BCE ~ ca. 1,700 BCE
- IV The Isedotai Stone Circles are a ritual site that centers on stone circles on a terrace near the Yoneshiro River. Four stone circles are found close together at the terrace's northwestern edge, which commands panoramic views. From the surrounding area, large numbers of ritual implements have been unearthed, including clay figurines and animal and bell-shaped clay objects.
- V Kitaakita City Board of Education (TEL: +81 186 67 6771)

おおゆ ⑫ 大湯環状列石

Oyu Stone Circles



- I 秋田県鹿角市十和田
- II 特別史跡指定
1956 (昭和31)年
- III 紀元前2,000年頃～紀元前1,500年頃
- IV 大湯川沿いの段丘上に立地する環状列石を主体とする祭祀遺跡です。万座と野中堂の2つの環状列石があり、川原石を組み合わせた配石遺構によって二重の円環が形成されています。周囲からは祭祀遺物が数多く出土しています。
- V 鹿角市教育委員会大湯ストーンサークル館
(TEL: 0186-37-3822)

- I Towada, Kazuno City, Akita Prefecture
- II Designated as a special historic site in 1956
- III ca. 2,000 BCE ~ ca. 1,500 BCE
- IV The Oyu Stone Circles is a ritual site that centers on stone circles on a terrace along the Oyu River. It comprises the Manza Stone Circle and the Nonakado Stone Circle, with each stone circle consisting of two rings made up of river stone arrangements. Large numbers of ritual implements have been unearthed around the stone circles.
- V Oyu Stone Circles Museum, Kazuno City Board of Education
(TEL: +81 186 37 3822)

⑬キウス周堤墓群

Kiusu Earthwork Burial Circles




- I 北海道千歳市中央
- II 史跡指定
1979 (昭和54) 年
- III 紀元前1,200年頃
- IV 石狩低地帯をのぞむ緩やかな斜面に立地する高い土手を伴う大規模な共同墓地です。周堤墓は、円形の竪穴を掘ってその外側に周堤を造り、内側に複数の墓を配置しています。独特な墓制であり、当時の高い精神性を示します。
- V 千歳市教育委員会埋蔵文化財センター
(TEL : 0123-24-4210)

- I Chuo, Chitose City, Hokkaido
- II Designated as a historic site in 1979
- III ca. 1,200 BCE
- IV The Kiusu Earthwork Burial Circles is a large cemetery site surrounded by tall earthworks on a gentle slope overlooking the Ishikari Depression. Earthwork burial circles were created by digging a circular pit and piling the excavated earth around the pit in a ring, with several pit graves inside. They attest to unique burial customs and a high degree of spirituality
- V Chitose City Buried Cultural Properties Center
(TEL: +81 123 24 4210)

⑭おおもりかつやま 大森勝山遺跡

Omori Katsuyama Stone Circle



- I 青森県弘前市大森
- II 史跡指定
2012 (平成24) 年
- III 紀元前1,000年頃
- IV 岩木山麓の丘陵上に立地する大規模な環状列石を伴う祭祀遺跡です。環状列石は、盛土した円丘の縁辺部に77基の組石を配置して円環を築いています。環状列石及びその周辺からは円盤状石製品が大量に出土しています。
- V 弘前市教育委員会 (TEL : 0172-82-1642)

- I Omori, Hirosaki City, Aomori Prefecture
- II Designated as a special historic site in 2012
- III ca. 1,000 BCE
- IV The Omori Katsuyama Stone Circle is a ritual site accompanied by a large stone circle on a hill at the foot of Mt. Iwaki. The stone circle was made by building a round mound on artificially leveled ground and surrounding it with 77 stone assemblages. In and around the stone circle, a large number of disc shaped stone objects have been unearthed.
- V Hirosaki City Board of Education (TEL: +81 172 82 1642)

かめがおか ⑮亀ヶ岡石器時代遺跡

Kamegaoka Burial Site



- I 青森県つがる市木造
- II 史跡指定
1944 (昭和19) 年
- III 紀元前1,000年頃 ~ 紀元前400年頃
- IV 海進期に形成された古十三湖に面した大規模な共同墓地です。台地上に多数の墓が構築され、その周囲の低湿地からは芸術性豊かな大型遮光器土偶をはじめ、漆塗り土器や漆器などが多数出土し、精緻で複雑な精神性を示します。
- V つがる市教育委員会 (TEL : 0173-49-1194)

- I Kizukuri, Tsugaru City, Aomori Prefecture
- II Designated as a historic site in 1944
- III ca. 1,000 BCE ~ ca. 400 BCE
- IV The Kamegaoka Burial Site is a large cemetery site on what used to be Paleo Lake Jusanko, which appeared during a marine transgression. On the plateau here are many graves, and the boggy lowlands of the area that surrounds the plateau have yielded large numbers of artifacts, including lacquered pots and other lacquerware items, as well as a large, artistic, goggle eyed clay figurine. These finds attest to a complex spiritual culture at that time.
- V Tsugaru City Board of Education (TEL: +81 173 49 1194)

これかわ ⑯是川石器時代遺跡

Korekawa Site



- I 青森県八戸市是川
- II 史跡指定
1957 (昭和32) 年
- III 紀元前4,000年頃 ~ 紀元前400年頃
- IV 中居、一王寺、堀田の3つの遺跡からなります。なかでも、中居遺跡は多様な施設を伴う集落であり、土器・土偶、弓やヤスなどの木製品、漆塗りの櫛などの漆製品が出土し、河川流域における生業や高度な精神性を伝えます。
- V 八戸市埋蔵文化財センター是川縄文館
(TEL : 0178-38-9511)

- I Korekawa, Hachinohe City, Aomori Prefecture
- II Designated as a historic site in 1957
- III ca. 4,000 BCE ~ ca. 400 BCE
- IV The Korekawa Site consists of the Nakai, Ichioji and Hotta sites. The Nakai Site is a settlement site with various facilities, where pots, clay figurines, wooden artifacts (bows, fish spears, etc.) and lacquerware items (lacquered combs, etc.) have been unearthed. These finds illustrate a livelihood in a river area, as well as a high degree of spirituality.
- V Korekawa Archaeological Institution (TEL: +81 178 38 9511)

ちょうしやち
1 長七谷地貝塚 (関連資産)

Choshichiyachi Site (associated site)



- I 青森県八戸市桔梗野
- II 史跡指定 1981 (昭和56) 年
- III 紀元前6,000年頃
- IV 海進期に形成された貝塚を中心とした集落遺跡です。貝塚からは、暖かい場所に棲息するハマグリをはじめ、多量の貝殻や魚骨、動物の角や骨を加工した釣針や銚頭などが出土し、活発に漁労が行われていたことを伝えます。
- V 八戸市埋蔵文化財センター是川縄文館
(TEL : 0178-38-9511)

- I Kikyono, Hachinohe City, Aomori Prefecture
- II Designated as a historic site in 1981
- III ca. 6,000 BCE
- IV The Choshichiyachi Site is a settlement site centering on a shell mound that dates from a marine transgression period. From the shell mound, large numbers of shells (from common Orient clams and other warm water shellfishes), fish bones, and bone and antler objects (fishhooks, harpoon heads, etc.) have been unearthed, illustrating that fishing was actively practiced.
- V Korekawa Archaeological Institution (TEL: +81 178 38 9511)

わしのき
2 鷺ノ木遺跡 (関連資産)

Washinoki Stone Circle (associated site)



- I 北海道森町鷺ノ木町
- II 史跡指定 2006 (平成18) 年
- III 紀元前2,000年頃
- IV 北海道最大規模の環状列石を伴う祭祀遺跡です。環状列石は、楕円形の配石を中心とし、その外側に円環状の列石が二重に巡り、直径約37mのほぼ円形です。その周辺に竪穴墓域などもあり、当時の精神文化を伝えます。
- V 森町教育委員会 (TEL : 01374-2-2186)

- I Washinoki-cho, Mori Town, Hokkaido
- II Designated as a historic site in 2006
- III ca. 2,000 BCE
- IV The Washinoki Stone Circle is a ritual site accompanied by one of the largest stone circles in Hokkaido. The stone circle consists of double outer rings with an oval stone arrangement at the center. It is approximately 37 meters in diameter. Near the stone circle is a pit burial area, which illustrates spiritual culture at that time.
- V Mori Town Board of Education (TEL: +81 1374 2 2186)

縄文遺跡群ホームページ

Official Websites

「北海道・北東北の縄文遺跡群」の各遺跡の内容やイベント情報など、詳しくはホームページをご覧ください。
Information on individual sites and events are available online.

世界遺産 北海道・北東北の縄文遺跡群

<https://jomon-japan.jp> (日本語/Japanese)

<https://jomon-japan.jp/en> (英語/English)

キッズサイト JOMONぐるぐる

<https://jomon-japan.jp/kids>



Official



English



Kids

縄文遺跡群ロゴマーク

Logo of Jomon sites

全体を縄文土器に見立て、北海道と北東北の形を、縄文文化のパワーを象徴するような渦巻きの形で繋いでいます。図形の色は縄文時代の漆器や土器にみられる赤漆色とし、構成資産の範囲を濃い目の色のグラデーションで表現しています。

デザインの左右に「縄文」の文字を、下部に「JOMON JAPAN」の文字を配置しました。「JAPAN」には「漆」の意味もあります。

The central figure in the logo represents *Jomon* pottery as well as the map of northern Japan; the vortex representing the *Tsugaru* strait symbolizes the powerfulness of *Jomon* culture. The color is that of pottery and lacquerware characteristic of this culture. Darker areas mark the locations of the 17 Jomon sites. The two Chinese characters signify *Jomon* (literally, "cord pattern"); "JOMON JAPAN", short for the *Jomon* culture of Japan, is also a reminder that natural lacquer known today as Japan in English dates back to this period.



縄文遺跡群世界遺産事務局 (青森県)

Secretariat of the World Heritage Jomon Prehistoric Sites
(Aomori Prefectural Government)

✉ jomon@pref.aomori.lg.jp

2022(令和4)年10月

裾野地区体育文化交流センター

Susono District Physical Culture Exchange Center

利用案内 / Visitor Information

○開館時間

9:00～21:00 Open 9:00-21:00

○休館日

月曜日（祝休日の場合は翌日）

年末年始（12月29日～1月3日）

Closed on Mondays (if a holiday falls on a Monday, the museum will be open on Monday and closed on the next day) and from 29 December to 3 January.

○入館料 Admission

無料 Free

交通案内 / Access



○JR青森駅から車で約90分（約45km）

90 minutes by car from JR Aomori Station (*Ou-honsen*)

○JR弘前駅から車で約40分（約20km）

40 minutes by car from JR Hirosaki Station (*Ou-honsen*)

📍青森県弘前市十面沢字響8-9

8-9 Aza-Kutsuwa, Totsurazawa, Hirosaki City, Aomori Pref.

📞0172-99-7072

+81 17 299 7072

🌐<http://www.city.hirosaki.aomori.jp/gaiyou/shisetsu/2015-0123-1718-26.html>