様式1（構成資産）

2024年度
大平山元遺跡 経過観察年次報告書

2026年3月
外ヶ浜町

1　資産の顕著な普遍的価値と完全性・真実性に関する観察指標

項目	指標	測定内容・方法	備考
Ⅰ.顕著な普遍的価値を伝達する属性の保護・管理	Ⅰ-1. 属性a)自然資源を巧く利用した生活の在り方を示すこと	- 遺構・遺物の保存状態の把握・記録（Ⅱ-2～8,10～13,Ⅳ-1,Ⅴ-2）	属性aに対する負の影響はみられない。
		- 構成資産及び周辺の植生の状態とその管理状況の把握（Ⅱ-9,Ⅳ-2）	
		- 構成資産から周辺への眺望の把握（Ⅱ-15,Ⅲ-1～5,Ⅳ-2）	
	Ⅰ-2. 属性b)祭祀・儀礼を通じた精緻で複雑な精神性を示すこと	- 遺構・遺物の保存状態の把握・記録（Ⅱ-2～8,10～13, Ⅳ-1,Ⅴ-2）	属性bに対する負の影響はみられない。
		- 構成資産から周辺への眺望の把握（Ⅱ-15,Ⅲ-1～5,Ⅳ-2）	
	Ⅰ-3. 属性c)集落の立地と生業との関係が多様であること	- 構成資産から周辺、構成資産周辺から構成資産への眺望の把握（Ⅱ-15,Ⅲ-1～5,Ⅳ-2）	属性cに対する負の影響はみられない。
		- 構成資産が立地する地形の崩壊、変形状況の把握・記録（Ⅱ-10,Ⅴ-2、Ⅵ-1～2）	
		- 構成資産及び周辺の植生の状態とその管理状況の把握（Ⅱ-9,Ⅳ-2）	
		- 構成資産周辺の景観阻害要因と景観の改善と変化の把握（Ⅱ-15,Ⅲ-1～5）	
	Ⅰ-4. 属性d)集落形態の変遷を示すこと	- 遺構・遺物の保存状態の把握・記録（Ⅱ-2～8,10～13,Ⅳ-1,Ⅴ-2）	属性dに対する負の影響はみられない。
		- 構成資産から周辺への眺望の把握（Ⅱ-15,Ⅲ-1～5,Ⅳ-2）	
		- 被害等対策のための基礎情報の把握（Ⅱ-1～4,11,14,Ⅲ-4,Ⅳ-1,Ⅴ-1,Ⅵ-1,2）	

2 構成資産の保護・管理に関する観察

項目	指標		2023年度結果		2024年度結果		備考
Ⅱ.資産の保全状況と保護・管理	Ⅱ-2. 構成資産における現状変更件数	文化財保護法に基づく史跡の現状変更の許可申請・届出の件数及びその内容を把握する。	0件		0件		
	Ⅱ-3. 構成資産におけるき損件数	文化財保護法に基づく史跡のき損届の件数及びその内容を把握する。	0件		0件		
	Ⅱ-4. 遺産影響評価の実施件数	史跡整備、き損時の修復等に係る遺産影響評価の実施件数を把握する。	1件		0件		表1参照
	Ⅱ-5. 構成資産の公有地化率	民有地の買い上げ実施状況を把握する。	71.41%		71.41%		
	Ⅱ-6. 遺構の状況	遺構の状況について、観察、写真撮影等により記録する。	腐食・劣化なし		腐食・劣化なし		表2参照
	Ⅱ-7. 気温、湿度、降水量の経年変化	大気の常時観察を行い、気温、湿度、降水量の変化を計測する。	年平均気温	11.3℃	年平均気温	11.2℃	湿度について、気象庁観測点(蟹田)にデータなし
			湿度	%	湿度	%	
			年間降水量	1795.4mm	年間降水量	1380.0mm	
	Ⅱ-8. 地下水位	低湿地における水量、水質の状況を観察する。	該当なし		該当なし		
	Ⅱ-9. 植生の状況	構成資産内の植生の状況について観察、写真撮影等により測定する。	変化なし		変化なし		表3参照
	Ⅱ-10. 災害後の被害状況把握	風水害、土砂災害、地震等による構成資産における被害状況を把握する。	被害なし		被害なし		
	Ⅱ-11. 構成資産の保存活用協議会等の開催数	構成資産を所管する地方公共団体を中心とした史跡整備委員会、保存活用協議会等の開催数を把握する。	2回		1回		表4参照
	Ⅱ-12. 資産の調査研究	資産に関わる調査研究の実施状況及びその内容、調査研究成果等を掲載した報告書等の発刊数を把握する。	0件		2件		表5参照
	Ⅱ-13. 関連文化財の調査研究	構成資産に関連する文化財の調査研究の実施状況及びその内容、調査研究成果を掲載した報告書等の発刊数を把握する。	0件		0件		表6参照
	Ⅱ-14. 調査研究体制の充実	構成資産の調査研究等を担う専門職員の数を把握する。	1人		2人		
	Ⅱ-15. 不適格工作物の撤去等の状況	構成資産内に現存する不適格工作物の撤去等の状況を把握する。	該当なし		該当なし		表7参照

３ 構成資産及び緩衝地帯に影響を与える諸条件に関する観察指標

項目	指標		2023年度結果		2024年度結果		備考
Ⅲ.開発圧力	Ⅲ-1. 公共事業の発注件数	緩衝地帯の道路、河川、治山等の公共事業発注件数を把握する。	0件		0件		
	Ⅲ-2. 民間の開発行為件数	緩衝地帯における開発許可申請や建築確認件数を把握する。	開発許可申請	0件	開発許可申請	0件	表8参照
			建築確認件数	0件	建築確認件数	0件	
	Ⅲ-3. 景観条例に基づく届出件数	景観条例に基づく届出件数を把握する。	届出件数	7件	届出件数	2件	
			事前協議件数	6件	事前協議件数	2件	
	Ⅲ-4. 遺産影響評価の実施件数	開発行為等に係る遺産影響評価の実施件数を把握する。	1件		2件		表9参照
	Ⅲ-5. 構成資産の内外からみた眺望の観測	視点場からみた眺望の定点観測により、視界に入り込む阻害要因を把握する。	変化なし		変化なし		表10参照
Ⅳ.環境変化	Ⅳ-1. 大気汚染に係る環境基準達成状況（二酸化硫黄・二酸化窒素）	大気の常時監視を行い、大気の二酸化硫黄・二酸化窒素含有量を測定する。	二酸化硫黄		二酸化硫黄		数値不明
			年平均値	ppm	年平均値	ppm	
			日平均値の年間2%除外値	ppm	日平均値の年間2%除外値	ppm	
			環境基準適否		環境基準適否		
			二酸化窒素		二酸化窒素		
			年平均値	ppm	年平均値	ppm	
			日平均値の年間98%値	ppm	日平均値の年間98%値	ppm	
			環境基準適否		環境基準適否		
	Ⅳ-2. 植生の状況	構成資産周辺の植生の状況について観察、写真撮影等により記録する。	変化なし		変化なし		表11参照

項目	指標		2023年度結果	2024年度結果	備考
Ⅴ.自然災害	Ⅴ-1. 災害発生情報の観測	気象・地震・津波・火山活動による災害発生情報を把握する。	0回	0回	
	Ⅴ-2. 災害後の被害状況把握	風水害、土砂災害、地震等による構成資産周辺の被害状況を把握する。	被害なし	被害なし	
Ⅵ.観光圧力	Ⅵ-1. 来訪者数	構成資産への来訪者数を測定する。	構成資産への来訪者数	構成資産への来訪者数	表12参照
			3,047人	9,382人	
			ガイダンス施設への来訪者数	ガイダンス施設への来訪者数	
			3,047人	9,382人	
	Ⅵ-2. 自動車数	構成資産の周辺地域における駐車場入込状況を測定する。	影響なし	影響なし	表13参照
	Ⅵ-3. 便益施設等の設置状況	構成資産における便益施設等の設置状況を把握する。	設置済	設置済	表14参照

※　資産や緩衝地帯に影響を与える可能性がある計画や大規模開発等

４　顕著な普遍的価値の伝達に関する指標

項目	指標		2023年度結果	2024年度結果	備考
Ⅶ.顕著な普遍的価値の伝達	Ⅶ-1. 資産に関する研修会等への参加者数	資産に関する研修会、セミナー等への参加者数を測定する。	8人	10人	表15参照
	Ⅶ-2. ガイダンス施設の設置状況	構成資産におけるガイダンス施設の設置状況を把握する。	設置済	設置済	2023年度大山ふるさと資料館2024年4月26日から大平山元遺跡展示施設むーもん館
	Ⅶ-3. パンフレットやホームページによる情報提供	刊行されているパンフレット等、地方公共団体共通のホームページにより、情報提供の回数・状況を把握する。	パンフレット等の発行回数	パンフレット等の発行回数	表16参照 ※ホームページの更新回数。アクセス数にはむーもんエックスも含む
			0回	2回	
			パンフレット等の発行部数	パンフレット等の発行部数	
			0部	20,000部	
			ホームページの更新回数	ホームページの更新回数	
			約2,000回	約1,000回	
			ホームページのアクセス数	ホームページのアクセス数	
			約40,000回	約30,000回	
Ⅷ.地域住民、民間団体の活動	Ⅷ-1. 資産に関する地域住民、民間団体の活動	構成資産での地域住民、民間団体等の活動内容や参加人数等を測定する。	1,326人	1,922人	表17・18参照

※2024年度の特記事項

表1　資産内における遺産影響評価の実施状況
【行為等の詳細分析の要否判断結果】

構成資産名	行為地	行為の概要	影響レベル	詳細分析の要否	判断理由	記録作成機関
該当なし						

【詳細分析を実施した案件】

構成資産名	行為地	行為の概要	分析方法	分析結果	評価理由	記録作成機関
該当なし						

表2　遺構の状況

地点名	位置	2023年度	2024年度	備考
	(図面) 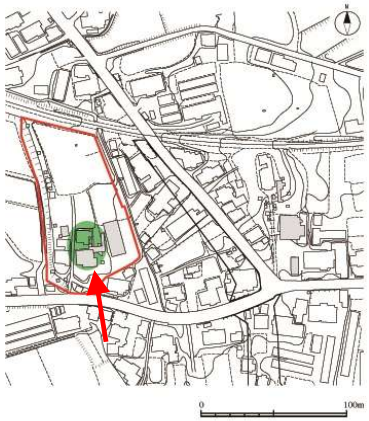 	(写真) 撮影年月日→　2023年8月9日 撮影	(写真) 撮影年月日→　2024年9月5日 撮影	
	(図面)	(写真) 撮影年月日→　撮影	(写真) 撮影年月日→　撮影	

表3　植生の状況（構成資産範囲）

地点名	位置・方向	2023年度	2024年度	主な樹種、外来種等
	（図面） 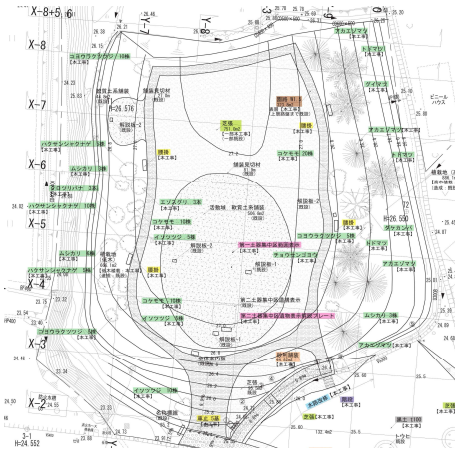	（写真） 撮影年月日→　　2023年6月8日　撮影	（写真） 撮影年月日→　　2024年8月30日　撮影	トドマツ・アカエゾマツ・シラカンバ
	（図面）	（写真） 撮影年月日→　　撮影	（写真） 撮影年月日→　　撮影	

表4　構成資産の保存活用協議会等の開催状況

【構成資産を主体とした協議会の開催状況】

名称	開催年月日	議事・報告事項	備考
大平山元遺跡世界遺産協議会	2024年4月1日	書面協議・要綱の確認等	

【保存・活用に係る委員会の開催状況】

名称	開催年月日	議事・報告事項	備考
外ヶ浜町大平山元遺跡等整備活用検討会議		第1期整備事業完成視察（個人）	

表5　資産の調査研究

【調査研究の実施状況】

調査研究の内容	実施主体	実施期間	概要	別添資料の有無	補助金等
該当なし				□ あり　□ なし	

【調査研究成果等を掲載した報告書等】

名称	作成主体	規格・頁数	発行部数	言語	概要	補助金等
大平山元遺跡整備報告書	外ヶ浜町教育委員会	A4　182	100部	日本語	大平山元遺跡の整備についてまとまたもの	なし
大平山元遺跡展示施設むーもん館年報	外ヶ浜町教育委員会	A4　50	200部	日本語	大平山元遺跡展示施設むーもん館の2024年度の活動のまとめ及び調査研究レポート	なし

表6　関連文化財の調査研究

名称	作成主体	規格・頁数	発行部数	言語	概要	補助金等
該当なし						

表7　不適格工作物の撤去等の状況

不適格工作物	位置	2023年度	2024年度	備考
	（図面） 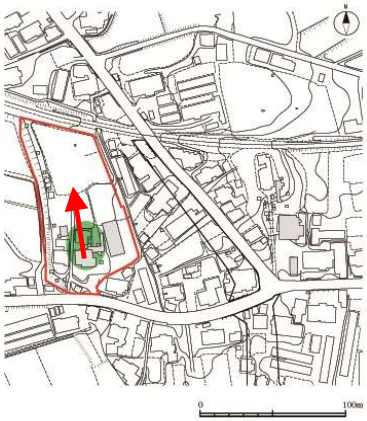	（写真） 撮影年月日→　2023年9月4日 撮影	（写真）  撮影年月日→　2025年9月5日 撮影	将来的に撤去する方向で所有者と協議済みである、景観状況に変化はない
	（図面）	（写真） 撮影年月日→　撮影	（写真） 撮影年月日→　撮影	

表8　民間の開発行為件数

法令・制度等	条文	2023年度結果	2024年度結果	備考
文化財保護法	第93条	0件	0件	
	第125条	0件	0件	
都市計画法	第29条	件	件	
急傾斜地の崩壊による災害の防止に関する法律	第7条	件	件	
土砂災害警戒区域等における土砂災害防止対策の推進に関する法律	第10条	件	件	
都市公園法（青森県都市公園条例）	第6条	件	件	
砂利採取法	第16条	件	件	
森林法	第10条の2	0件	0件	
	第10条の8			
	第34条1項			
	第34条2項			
	第34条の2			
	第34条の3			
河川法	第20条	件	件	
	第24条			
	第25条			
	第26条1項			
	第27条1項			
	第55条1項			
千歳市普通河川条例	第5条	件	件	
洞爺湖町普通河川管理条例	第5条	件	件	
弘前市法定外公共物管理条例	第4条	件	件	
函館市普通河川管理条例	第10条	件	件	
砂防法（砂防法施行条例：秋田県条例）	第4条	件	件	
農地振興地域の整備に関する法律	第15条の2	0件	0件	
	第15条の4			
農地法	第4条第1項	0件	0件	
	第5条第1項			
道路法	第24条	0件	0件	
	第32条			
墓地、埋葬等に関する法律	第10条	件	件	
函館市墓地条例	第8条	件	件	
八戸市墓地、埋葬等に関する法律施行細則	第3条	件	件	
漁港漁場整備法	第39条	件	件	
北海道自然環境等保全条例	第30条	件	件	

表9　緩衝地帯及びその周辺における遺産影響評価の実施状況
【開発行為等の詳細分析の要否判断結果】

構成資産名	行為地	開発等の概要	影響レベル	詳細分析の要否	判断理由	記録作成機関
大平山元遺跡	緩衝地帯	小屋の解体	レベル0	否	使われなくなっていた小屋の撤去であり、これによって周辺景観の改善がなされ、OUV及び属性に対する影響はプラスのもので、負の影響は全くないものと判断	外ヶ浜町教育委員会
大平山元遺跡	緩衝地帯	小屋の解体	レベル0	否	使われなくなっていた小屋の撤去であり、これによって周辺景観の改善がなされ、OUV及び属性に対する影響はプラスのもので、負の影響は全くないものと判断	外ヶ浜町教育委員会

【詳細分析を実施した案件】

構成資産名	行為地	開発等の概要	分析方法	分析結果	評価理由	記録作成機関
該当なし						

表10 構成資産の内外からみた眺望の観測

地点名	位置	2023年度	2024年度	備考
視点場1	（図面） 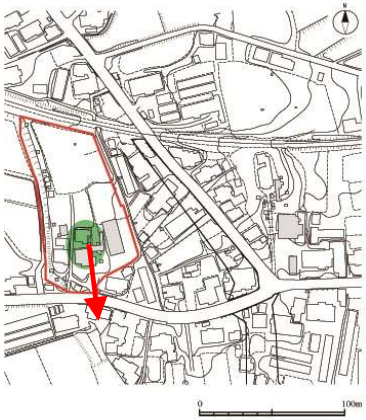	（写真） 撮影年月日→　2023年9月4日 撮影	（写真） 撮影年月日→　2024年8月30日 撮影	展望景観に負の影響は認められない
視点場2	（図面） 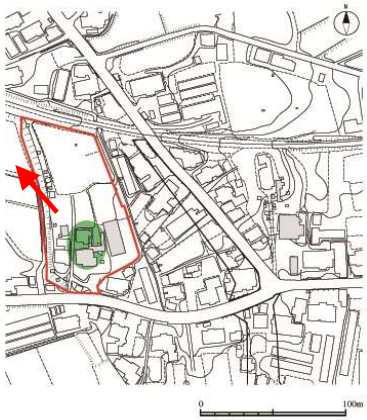	（写真） 撮影年月日→　2023年10月28日 撮影	（写真） 撮影年月日→　2024年9月5日 撮影	展望景観に負の影響は認められない

表11　植生の状況（構成資産周辺）

地点名	位置・方向	2023年度	2024年度	主な樹種、外来種等
八幡宮境内	（図面） 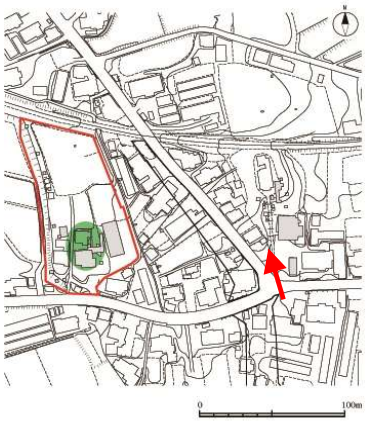	（写真） 撮影年月日→　2023年8月23日 撮影	（写真） 撮影年月日→　2024年9月5日 撮影	
	（図面）	（写真） 撮影年月日→　撮影	（写真） 撮影年月日→　撮影	

表12　来訪者数

（単位：人）

	4月	5月	6月	7月	8月	9月	10月	11月	12月	1月	2月	3月	計	月当たり平均
構成資産	1,053	1,918	1,048	919	1,233	1,165	1,070	441	89	114	95	237	9,382	782
ガイダンス施設	1,053	1,918	1,048	919	1,233	1,165	1,070	441	89	114	95	237	9,382	782

表13　自動車数

【構成資産（駐車可能台数：●台）】

（単位：日）

	4月	5月	6月	7月	8月	9月	10月	11月	12月	1月	2月	3月	計	月当たり平均
満車日数	1	0	0	0	0	1	0	0	0	0	0	0	2	0
臨時駐車場 開放日数	1	0	0	0	0	1	0	0	0	0	0	0	2	0

【ガイダンス施設（駐車可能台数：20台）】

（単位：日）

	4月	5月	6月	7月	8月	9月	10月	11月	12月	1月	2月	3月	計	月当たり平均
満車日数	1	0	0	0	0	1	0	0	0	0	0	0	2	0
臨時駐車場 開放日数	1	0	0	0	0	1	0	0	0	0	0	0	2	0

表14　便益施設等の設置状況

【便益施設等の設置状況】

	休憩室	トイレ	乳幼児施設	高齢者用施設	通信環境	その他
構成資産	なし	なし	なし	なし	あり	
ガイダンス施設	あり	あり	あり	あり	あり	

【域内における誘導サインの設置状況】

構成資産	8箇所

表15　資産に関する研修会等の開催状況

名称	開催日	事業主体	参加者数	概要
ガイド講習会	2024年4月22日	大平山元遺跡もりあげ隊	8人	むーもん館見学、体験練習、質疑応答
ガイド講習会	2024年7月8日	大平山元遺跡もりあげ隊	2人	大平山元遺跡現地研修（先輩ガイドによる案内）、むーもん館見学、質疑応答

表16　パンフレットやホームページによる情報提供

【パンフレット等】

名称	作成（改訂）主体	規格・頁数	発行部数	言語	概要
大平山元遺跡展示施設むーもん館リーフレット	外ヶ浜町教育委員会	A4両面3つ折り	10000部	日本語	大平山元遺跡展示施設むーもん館の案内リーフレット
大平山元遺跡紹介	大平山元遺跡もりあげ隊	A3両面2つ折り	10000部	日本語	大平山元遺跡の紹介

【ホームページ】

名称	運営主体	概要	アドレス	言語	更新回数	アクセス数
外ヶ浜町	外ヶ浜町	外ヶ浜町公式ホームページ	https://www.town.sotgahama.lg.jp	日本語	30回	8000
むーもんエックス	大平山元遺跡もりあげ隊	情報発信	https://x.com/jomon_mumon	日本語	2000回	400000

表17　資産に関する地域住民、民間団体の活動

名称	開催日	事業主体	参加者数	概要
大平山元遺跡展示施設むーもん館オープニングセレモニー	2024年4月26日	大平山元遺跡もりあげ隊他	309人	大平山元遺跡展示施設むーもん館オープニングセレモニー　展示案内等
むーもんマルシェ	2024年5月5日	大平山元遺跡もりあげ隊	374人	遺跡来訪者へのおもてなしをメインとしたミニ市場　遺跡ガイド
むーもんマルシェ	2024年6月2日	大平山元遺跡もりあげ隊	160人	遺跡来訪者へのおもてなしをメインとしたミニ市場　遺跡ガイド
むーもんマルシェ	2024年7月7日	大平山元遺跡もりあげ隊	120人	遺跡来訪者へのおもてなしをメインとしたミニ市場　遺跡ガイド
むーもんマルシェ	2024年8月4日	大平山元遺跡もりあげ隊	147人	遺跡来訪者へのおもてなしをメインとしたミニ市場　遺跡ガイド
むーもんフェスタ	2024年9月8日	大平山元遺跡もりあげ隊	307人	遺跡ガイド、ワークショップ、アートイベントなど
むーもんマルシェ	2024年10月6日	大平山元遺跡もりあげ隊	171人	遺跡来訪者へのおもてなしをメインとしたミニ市場　遺跡ガイド
むーもん出張マルシェ	2024年10月27日	大平山元遺跡もりあげ隊他	300人	遺跡PR・ワークショップ
中学生ガイド	2024年7月3日	大平山元遺跡もりあげ隊他	32人	中学生による中学生への遺跡ガイド
函館縄文まつりへの出展	2025年10月6日	函館市	－	大平山元遺跡の紹介パネル展、リーフレット配布等
新ミュージアムグッズ完成報告	2025年3月26日	大平山元遺跡もりあげ隊	2人	大平山元遺跡展示施設むーもん館ミュージアムグッズの開発報告

表18　構成資産の保護に関する団体等

【管理団体等の概要】

名称	所有者／管理者	従事者、従業員数	団体の概要
外ヶ浜町	大平山元遺跡の所有者／管理者	室長1名(兼務)、学芸員2名、従事者1名(兼務)	教育委員会世界遺産対策室が資産の保存管理を所管している。

【構成資産の保存活用に関わる団体の概要】

名称	団体の種別	会員数	設立年月	団体の概要
一般社団法人大平山元遺跡もりあげ隊	一般社団法人	10名	2024年4月	遺跡のPR活動・グッズ等開発・ガイド