

# こまきのいせき さんぽ 小牧野遺跡 お散歩マップ

【発行】青森市教育委員会 事務局 文化財課 〒038-8505 青森市柳川 2-1-1 TEL 017-761-4796

## ■どなたとところ？

小牧野遺跡は、今から約4,000年前の縄文時代の遺跡です。環状列石（ストーンサークル）は、直径55mの大きさで、お祭りなどを行ったと考えられています。ほかに竪穴住居跡やお墓、貯蔵穴などが見つかっています。

## ■石の重さはどれくらい？

環状列石には、2,900個もの石が使われています。いちばん重い石は、真ん中の石で493キログラム。小学3年生18人+赤ちゃん1人と同じくらいの重さです。



(計算式)  $493\text{kg} = 27\text{kg} \times 18\text{人} + 7\text{kg}$

ちなみに、環状列石全体だと、小学3年生で約1,150人分になります。

## ■見晴台

環状列石を上から見るができます。また、天気の良い日には、陸奥湾が見えます。



※発掘調査で出土をもりあげて作った人工の丘です。

## ■縄文人が食べていた山の幸

今でも小牧野のどこかで見つけられます。



オニグルミ



ゼンマイ



タラノメ



ドングリ

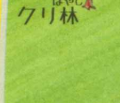


クリ

## どんぐり畑

(遺跡でひろったどんぐりなどを、育てています)

## ひろば広場


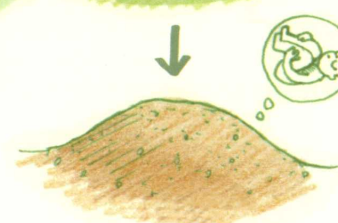


## ■展望所

かつて縄文人が魚をとったり、石を運んだりしていた「荒川」や、遠くの下北半島と津軽半島の一部も見ることができます。



## ■これって、なあに？



土坑墓という、土を掘りくぼめて穴をつくり、そこに人の遺体を埋葬したものです。その後、土を高くもって墓を完成させました。

貯蔵穴という、食べ物の倉庫です。中はすずしくて、保存にむいています。

↓こんな動物もいるよ↓



## 見学ルート

