

北海道・北東北の縄文遺跡群リーフレットシリーズ

Jomon Prehistoric Sites in Northern Japan.

おお もり かつ やま
史跡 大森勝山遺跡

Omori Katsuyama Stone Circle



環状列石と岩木山／ Stone circle and Mt. Iwaki



弘前市教育委員会
縄文遺跡群世界遺産登録推進本部

Hirosaki City Board of Education

The Headquarters for the Promotion of the World
Heritage Inscription of Jomon Archaeological Sites

遺跡の概要／Summary

I 所在地

青森県弘前市大森

II 保護指定の種別・指定年

2012 年 史跡指定

III 保護指定の面積

85,154.83 ㎡

IV 遺跡の概要

岩木山の北東麓に位置する、全国でも数少ない縄文時代晩期前半（紀元前約 1,000 年）の環状列石を中心とする遺跡です。縄文時代晩期の環状列石の中で、唯一全容が明らかとなった事例であり、縄文時代のまつりやお墓の変遷を知る上で重要な遺跡です。

V 問い合わせ先

弘前市教育委員会文化財課
電話：0172-82-1642

I Location

Omori, Hirosaki City, Aomori Prefecture

II Type and year of designation for protection

Designated as a historic site in 2012

III Area designated for protection

85,154.83 ㎡

IV About the site

This site is located at the northeastern foot of Mt. Iwaki. This is one of the few stone circles that date back to the first half of the Final *Jomon* period (about 1,000 BCE). Among the stone circles of Final *Jomon* in Japan, this is the only example of which the whole picture has been clarified. It is a valuable site for studying the ceremonial and burial practices in the *Jomon* period.

V For inquiries

Cultural Assets Section, Hirosaki City Board of Education
TEL : +81 172 82 1642

【大森勝山遺跡の発見】

大森勝山遺跡は、昭和 34 年から 3 か年行われた開発に伴う緊急調査により、当時国内最大とされた直径約 13m の大型竪穴建物跡や環状列石が発見されたことから、昭和 36 年に公有化され、遺跡の保護が図られました。半世紀後の平成 18 年から 3 か年行われた再調査では、環状列石の構築時期が明確となり、また、環状列石の周囲に石組炉や埋設土器、捨て場などの遺構が作られていることがわかりました。

これらの調査成果に基づき、大森勝山遺跡は平成 24 年 9 月に国の史跡に指定されています。

Discovery of Omori Katsuyama Stone Circle

Omori Katsuyama stone circle was discovered and excavated in 1959 in a rescue survey that was conducted for three years. A large scale pit dwelling about 13 meters in diameter, the biggest pit dwelling in Japan then, and a stone circle were discovered at this site. The land became public land in 1961 in order to protect the site. After a half century, it was re-excavated for three years from 2006. It made it clear when the stone circle was made and other remains were discovered around the stone circle, such as stonework hearth, buried pots, and dumping ground. Based on the research results, Omori Katsuyama stone circle was designated as historic site in September 2012.



空から見た大森勝山遺跡と岩木山
Aerial view of Omori Katsuyama stone circle and Mt. Iwaki

【環状列石】

環状列石は、整地した台地の上に円い丘状に土を盛り上げ、その盛土からやや下った縁辺に、長径48.5m、短径39.1mの楕円形に組石を配置して作られています。77基ある組石には、総数約1,200個の石材が使われており、その多くは遺跡の南北を流れる川から運ばれた輝石安山岩です。




真上から見た環状列石 (H19)
Stone circle viewed from directly above

Stone circle

This stone circle is made of stones aligned in an oval measuring 48.5 m in the major axis and 39.1 m in the minor axis in the periphery of an artificial mound that was built in an artificially leveled land on a plateau. A total of 1,200 pieces of stone were used, most of which are pyroxene andesite, which was probably transported from the rivers running to the north and south of the site.

【大型竪穴建物跡】

大型の竪穴建物跡は、環状列石の南西約100mに位置します。縄文時代晩期初め頃の遺構ですが、約3,000年を経ても埋まりきらず、調査当時は大きくぼ地となっていました。直径約13mのほぼ円形で、中央に石組炉が見つっています。また、床面からは円盤状石製品が6個重なって出土しています。



大型竪穴建物跡 (S34)
Large pit dwelling

Large pit dwelling

A large pit dwelling site was found about 100 meters southwest of the stone circle. Although it dates from the first half of the Final *Jomon* period, the site had not yet been fully buried back after 3,000 years; it was still a large depression when the archaeological excavation started. It is almost circular about 13 meters in diameter with a stone-work hearth at the center. Six piled disk-shaped stone objects were found on the floor.

【出土品】

大森勝山遺跡からは縄文時代晩期前半の土器、土製品、石器、石製品などが出土しています。土器や土製品には、亀ヶ岡文化特有の精巧な文様が見られるものもあります。出土品の中で特徴的なのは、組石の石材と同じ輝石安山岩を、直径5～10cmの円盤状に加工した円盤状石製品です。環状列石周辺から約250点出土しており、環状列石との強い関連性がうかがえます。



円盤状石製品
Disk-shaped stone object

Artifacts

Pottery, clay objects, stone tools and stone objects dating from the first half of the Final *Jomon* period were unearthed from the Omori Katsuyama stone circle. Some of them show the sophisticated design peculiar to *Kamegaoka* Culture. Among these artifacts, disk-shaped stone objects measuring 5-10 cm in diameter are characteristic of this site. Because they are made of pyroxene andesite, the same material used for the stone circle, and about 250 objects were unearthed around the stone circle, these objects must have had some special relation with the stone circle.

【景観】

大森勝山遺跡では、現代の人工物がほとんど見えない空間の中で、岩木山の美しい山容を望むことができます。縄文時代を想起させるような、この景観もまた遺跡の重要な価値の一つです。

Landscape

The Omori Katsuyama stone circle enjoys the view of the beautiful summit of Mt. Iwaki with almost no disturbing modern man-made structures. Such landscape probably unchanged from the *Jomon* period is one of the important values of this archaeological site.



大森勝山遺跡から望む岩木山／Mt. Iwaki from Omori Katsuyama stone circle

縄文まつり Omori Katsuyama Jomon Festival

遺跡を舞台に、遺跡探検隊やクイズラリー、火起こし体験等の様々なイベントを行っています。

Lots of events such as “Site expedition”, “*Jomon* quiz rally”, “Starting a fire with wooden tools” are held at the Omori Katsuyama stone circle in August.



遺跡探検隊
Site expedition



火起こし体験
Starting a fire with
wooden tools

ちびっこ縄文講座 Let's learn *Jomon* culture

地元の小学生を対象に、土器づくりや遺跡見学などを行っています。

For local primary school children, events are held such as making pottery, site inspection, and others.



土器づくり体験
Let's make pottery!




遺跡見学
Site inspection

岩木山山頂に沈む夕日

Sunset on the top of Mt. Iwaki

冬至の日には大森勝山遺跡から岩木山を見ると、山頂に夕日が沈むとされています。縄文人も同じような景色を見ていたのかもしれませんが。

The sun sets on the summit of Mt. Iwaki on the winter solstice. The *Jomon* people might have looked at this scene too.



岩木山山頂に沈む夕日
The sun setting on the summit of Mt. Iwaki on the winter solstice.

裾野地区体育文化交流センター

Susono District Physical Culture Exchange Center

弘前市裾野地区の歴史を大森勝山遺跡などの出土品やパネル展示で紹介しています。

This center introduces the history of the *Susono* area of Hirosaki City with artifacts unearthed from the Omori Katsuyama stone circle and exhibit panels.

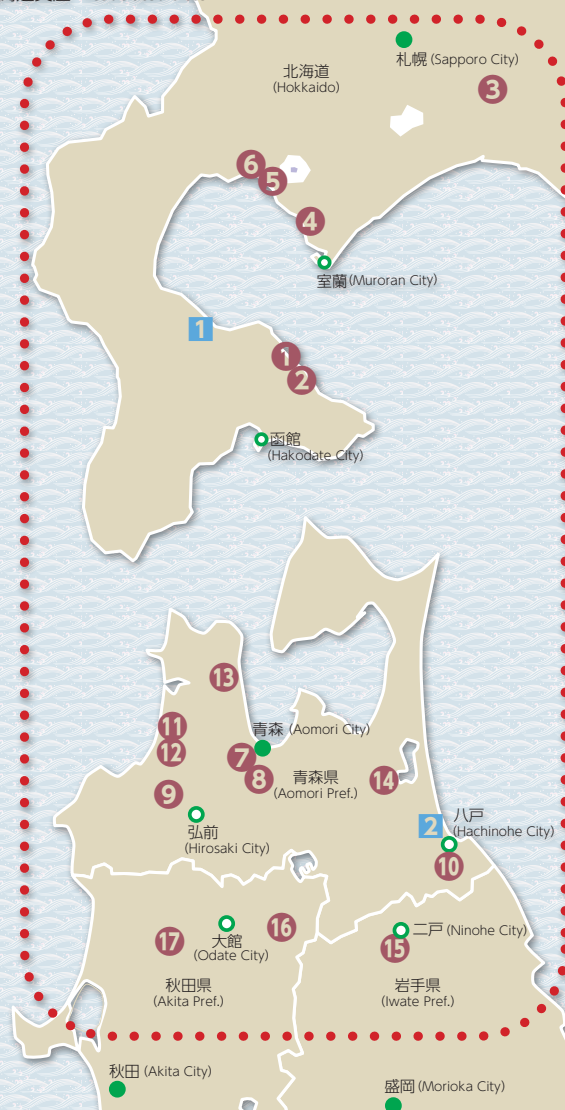


展示風景
Exhibit at the Susono District Physical Culture Exchange Center

世界遺産登録をめざす「北海道

Working Together for World Heritage Listing of the

● 構成資産 Component Parts
■ 関連資産 Associated Sites



北海道・青森県・岩手県・秋田県の17遺跡からなる北海道・北東北の縄文遺跡群は、採集・漁労・狩猟により1万年以上にわたり営まれた農耕以前の人々の暮らしや精神文化を今に伝える貴重な文化遺産です。

・北東北の縄文遺跡群

Jomon Prehistoric Sites in Northern Japan

遺跡名 Site Name	所在地町村 Location	年代 Dating
① 史跡 大船遺跡 / 函館市 Ofune Site / Hakodate City		Approx. 3,500-2,000 BCE
② 史跡 垣ノ島遺跡 / 函館市 Kakinoshima Site / Hakodate City		Approx. 7,000-1,000 BCE
③ 史跡 キウス周堤墓群 / 千歳市 Kiusu Earthwork Burial Circles / Chitose City		Approx. 1,200 BCE
④ 史跡 北黄金貝塚 / 伊達市 Kitakogane Site / Date City		Approx. 5,000-3,500 BCE
⑤ 史跡 入江・高砂貝塚 (入江貝塚) / 洞爺湖町 Irie Site / Toyako Town		Approx. 1,800 BCE
⑥ 史跡 入江・高砂貝塚 (高砂貝塚) / 洞爺湖町 Takasago Burial Site / Toyako Town		Approx. 1,000 BCE
⑦ 特別史跡 三内丸山遺跡 / 青森市 Sannai Maruyama Site / Aomori City		Approx. 3,900-2,200 BCE
⑧ 史跡 小牧野遺跡 / 青森市 Komakino Stone Circle / Aomori City		Approx. 2,000 BCE
⑨ 史跡 大森勝山遺跡 / 弘前市 Omori Katsuyama Stone Circle / Hirosaki City		Approx. 1,000 BCE
⑩ 史跡 是川石器時代遺跡 / 八戸市 Korekawa Site / Hachinohe City		Approx. 1,000-300 BCE
⑪ 史跡 田小屋野貝塚 / つがる市 Tagoyano Site / Tsugaru City		Approx. 4,000-2,000 BCE
⑫ 史跡 亀ヶ岡石器時代遺跡 / つがる市 Kamegaoka Burial Site / Tsugaru City		Approx. 1,000-300 BCE
⑬ 史跡 大平山元遺跡 / 外ヶ浜町 Odai Yamamoto Site / Sotogahama Town		Approx. 13,000 BCE
⑭ 史跡 ニツ森貝塚 / 七戸町 Futatsumori Site / Shichinohe Town		Approx. 3,500-2,000 BCE
⑮ 史跡 御所野遺跡 / 一戸町 Goshono Site / Ichinohe Town		Approx. 2,500-2,000 BCE
⑯ 特別史跡 大環塚列石 / 鹿角市 Oyu Stone Circles / Kazuno City		Approx. 2,000-1,500 BCE
⑰ 史跡 伊勢堂岱遺跡 / 北秋田市 Isedotai Stone Circles / Kitaakita City		Approx. 2,000-1,700 BCE
① 史跡 鷲ノ木遺跡 (関連資産) / 森町 Washinoki Stone Circle / Mori Town		Approx. 2,000 BCE
② 史跡 長七谷地貝塚 (関連資産) / 八戸市 Choshichiyachi Site / Hachinohe City		Approx. 6,000 BCE

The Jomon Prehistoric Sites in Northern Japan consist of 17 archaeological sites located in the southern part of Hokkaido Island and the northern part of the Honshu Island of the Japanese archipelago. This property is a valuable cultural heritage demonstrating the pre-agricultural way of life and complex spiritual culture of prehistoric people who lived based on gathering, fishing and hunting for a very long period of time, more than 10,000 years.

おおふね ①大船遺跡

Ofune Site



- I 北海道函館市大船町
- II 2001年 史跡指定
- III 71,832.03㎡
- IV 太平洋に面した前期後半から中期（紀元前3,500年～2,000年頃）の大規模な集落遺跡です。これまでに100棟以上の竪穴建物跡、盛土遺構、土坑群等が確認され、深さ2mを超える大型の竪穴建物が特徴的です。大量の土器等のほか、クジラ、オットセイ、クリなどの動植物遺体が出土し、当時の生活、生業を知る上で重要です。
- V 函館市教育委員会世界遺産登録推進室（TEL：0138-21-3563）

- I Ofune-cho, Hakodate City, Hokkaido
- II Designated as a historic site in 2001
- III 71,832.03㎡
- IV This is a large settlement site dating back to 3,500-2,000 BCE, which is located on the seacoast facing the Pacific Ocean. More than 100 pit dwelling sites, human-made mounds, and pits have been discovered, including distinctively large pit dwelling sites deeper than 2m. In addition to a huge quantity of pottery, animal and botanical remains, including those of the chestnut and the bones of whales and fur seals have also been unearthed. They provide important clues to the life and livelihood in the *Jomon* period.
- V World Heritage Registration Promotion Office, Hakodate City Board of Education (TEL: +81 138 21 3563)

かきのしま ②垣ノ島遺跡

Kakinoshima Site



- I 北海道函館市臼尻町
- II 2011年 史跡指定
- III 92,749.00㎡
- IV 太平洋に面した高台に位置する早期から後期（紀元前7,000年～1,000年頃）の集落遺跡です。約6千年間の長期にわたる定住を顕著に示す拠点集落であるとともに、長さ190mを超える大規模な盛土遺構をはじめ、副葬品の足形付土版や竪穴建物から儀礼に伴う道具など、当時の精神性を示す遺構や遺物が数多く見つかる貴重な遺跡です。
- V 函館市教育委員会世界遺産登録推進室（TEL：0138-21-3563）

- I Usujiri-cho, Hakodate City, Hokkaido
- II Designated as a historic site in 2011
- III 92,749.00㎡
- IV This settlement site located on a hill facing the Pacific Ocean dates back to 7,000-1,000 BCE. It is exceptional evidence of as long as 6,000 years of sedentary life of the *Jomon* people there. In addition to the large earth mounds exceeding 190 m in total length, special archaeological remains and artifacts associated with spiritual life at the time have been discovered in large numbers, including footprint clay plates and ritual tools.
- V World Heritage Registration Promotion Office, Hakodate City Board of Education (TEL: +81 138 21 3563)

③キウス周堤墓群

Kiusu Earthwork Burial Circles



- I 北海道千歳市中央
- II 1979年 史跡指定
- III 2019年 史跡追加指定
- III 108,772.06㎡
- IV 後期後葉（紀元前1,200年頃）に構築された集団墓です。地面を円形に掘り下げ、周囲に環状に土を盛った区画の中に墓坑を設け遺体を埋葬しました。史跡指定地内には現在9基の周堤墓が存在し、うち8基は現在でも形状がわかります。周堤は最大で、外径が約75m、区画底面から周堤上面までの高さが約5mに達します。周堤墓として他に例のない規模を誇る、縄文時代最大級の記念物です。
- V 千歳市教育委員会埋蔵文化財センター（TEL：0123-24-4210）

- I Chuo, Chitose City, Hokkaido
- II Designated as a historic site in 1979
- III Extended in 2019
- III 108,772.06㎡
- IV It is a group of communal graves constructed in the latter half of the Late *Jomon* period. The ground was dug in a circle and a circular earthwork was built around it. Grave pits were placed in the circle for burial of the bodies of the deceased. There are 9 burial circles in the area designated as a historic site, 8 of which still show their shape. The diameter of the largest one is about 75 m and the height of the embankment is about 5 m. It is one of the biggest monuments in the *Jomon* period.
- V Chitose City Buried Cultural Properties Center (TEL: +81 123 24 4210)

きたこがね ④北黄金貝塚

Kitakogane Site



- I 北海道伊達市北黄金町
- II 1987年 史跡指定
- III 143,594.02㎡
- IV 縄文前期（紀元前5,000年～3,500年頃）の集落遺跡です。発掘調査ではA地点、B地点、C地点、A'地点、南斜面貝塚の5カ所の貝塚のほか、水場の祭祀場、竪穴建物跡、墓跡などが発見されています。遺跡は、縄文文化を体感できる史跡公園として整備・公開しており、出土品を展示した情報センターを併設しています。
- V 北黄金貝塚情報センター（TEL：0142-24-2122）
伊達市教育委員会（TEL：0142-23-3331）

- I Kitakogane-cho, Date City, Hokkaido
- II Designated as a historic site in 1987
- III 143,594.02㎡
- IV This is a settlement site of the Early *Jomon* period (5,000-3,500 BCE). In addition to five shell mounds, ritual grounds located on a watering place, pit dwelling sites and graves were discovered through excavations. This site is open to the public as a historic park where visitors can experience *Jomon* culture. There is an information center where artifacts are displayed.
- V Kitakogane Site Information Center (TEL: +81 142 24 2122)
Date City Board of Education (TEL: +81 142 23 3331)

いりえ たかさご ⑤・⑥入江・高砂貝塚

Irie Site / Takasago Burial site



- I** 北海道洞爺湖町入江
- II** 1988年 史跡指定
2002年 史跡追加指定
2011年 史跡追加指定
- III** 65,485.90㎡
- IV** 噴火湾を臨む高台にあり、前期から晩期（紀元前3,500年～800年頃）につくられた貝塚を伴う集落跡です。入江貝塚では竪穴建物跡も数多く見つかっています。貝塚からは計44基の墓が発見されており、縄文人が貝塚を埋葬用の特別な場所として利用していたことをうかがい知ることができます。
- V** 洞爺湖町教育委員会社会教育課（TEL：0142-74-3010）

- I** Irie, Toyako Town, Hokkaido
- II** Designated as a historic site in 1988
Extended in 2002
Extended in 2011
- III** 65,485.90㎡
- IV** This site is located on a hill looking over Funkawan Bay and comprises a settlement with two shell mounds from the Early to Final *Jomon* periods. A large number of pit dwelling sites have been found at the Irie shell mound with 44 graves in total inside the shell mounds indicating that the *Jomon* people regarded these mounds as sacred places for burial of the deceased.
- V** Social Education Department, Toyako Town Board of Education (TEL: +81 142 74 3010)

さんないまるやま ⑦三内丸山遺跡

Sannai Maruyama Site



- I** 青森県青森市三内
- II** 2000年 特別史跡指定
2014年 特別史跡追加指定
- III** 251,793.70㎡
- IV** 前期から中期（紀元前3,900年～2,200年頃）にかけて長期間継続した大規模集落跡で、縄文文化の様相を総合的に解明する上できわめて高い学術的価値を持っており、日本列島全体の縄文時代観にも大きな影響を与えた我が国を代表する縄文遺跡です。
- V** 三内丸山遺跡センター（TEL：017-766-8282）

- I** Sannai, Aomori City, Aomori Prefecture
- II** Designated as a special historic site in 2000
Extended in 2014
- III** 251,793.70㎡
- IV** This site comprises a large-scale settlement which lasted for a long period of time from the Early to Middle *Jomon* periods. It has an extremely high academic value for the comprehensive studies of *Jomon* culture. This is a most representative *Jomon* archaeological site, having exerted great influence on the understanding of the *Jomon* period throughout the Japanese archipelago.
- V** Sannai Maruyama Jomon Culture Center（TEL: +81 17 766 8282）

こまきの ⑧小牧野遺跡

Komakino Stone Circle



- I** 青森県青森市野沢
- II** 1995年 史跡指定
- III** 87,632.61㎡
- IV** 土地造成と特異な配石で構築された後期前半（紀元前2,000年頃）の大規模な環状列石を主体とする遺跡です。当時の精神生活や社会構造、墓制等を明らかにするとともに、土地の造成や多量な大型石の運搬・設置など、土木工事の実態を知る上で重要な遺跡です。
- V** 縄文の学び舎・小牧野館（TEL：017-757-8665）

- I** Nozawa, Aomori City, Aomori Prefecture
- II** Designated as a historic site in 1995
- III** 87,632.61㎡
- IV** This site dating back to 2,000 BCE comprises large stone circles that are distinctive in the way that the land was leveled and stones were arranged. It is an important site that provides clues not only to the spirituality, social structure, and burial customs at the time, but also to civil engineering techniques such as land leveling and transportation and placement of many large stones.
- V** Aomori City Komakino Site Preservation Museum (TEL: +81 17 757 8665)

おおもりかつやま ⑨大森勝山遺跡

Omori Katsuyama Stone Circle



- I** 青森県弘前市大森
- II** 2012年 史跡指定
- III** 85,154.83㎡
- IV** 岩木山の北東麓に位置する、全国でも数少ない縄文時代晩期前半（紀元前1,000年頃）の環状列石を中心とする遺跡です。縄文時代晩期の環状列石の中で、唯一全容が明らかとなった事例であり、縄文時代のまつりやお墓の変遷を知る上で重要な遺跡です。
- V** 弘前市教育委員会文化財課（TEL：0172-82-1642）

- I** Omori, Hirosaki City, Aomori Prefecture
- II** Designated as a special historic site in 2012
- III** 85,154.83㎡
- IV** This site is located at the northeastern foot of Mt. Iwaki. This is one of the few stone circles that date back to the first half of the Final *Jomon* period (about 1,000 BCE). Among the stone circles of Final *Jomon* in Japan, this is the only example of which the whole picture has been clarified. It is a valuable site for studying the ceremonial and burial practices in the *Jomon* period.
- V** Cultural Properties Section, Hirosaki City Board of Education (TEL: +81 172 82 1642)

⑩ 是川石器時代遺跡

Korekawa Site

- I 青森県八戸市是川
- II 1957年 史跡指定
2004年 史跡追加指定
2013年 史跡追加指定
2016年 史跡追加指定
- III 219,008.95㎡
- IV 新井田川の河岸段丘上に立地し、晩期の亀ヶ岡文化を代表する中居遺跡、前期から中期の王寺遺跡、中期末頃の堀田遺跡からなります（紀元前4,000年～300年頃）。特に中居遺跡（紀元前1,000年～300年頃）からは赤色漆塗りの木製品類や土器が多数出土しました。縄文社会及び漆芸技術の系譜を考える上で重要です。
- V 八戸市埋蔵文化財センター是川縄文館（TEL：0178-38-9511）



- I Korekawa, Hachinohe City, Aomori Prefecture
- II Designated as a historic site in 1957
Extended in 2004
Extended in 2013
Extended in 2016
- III 219,008.95㎡
- IV The Korekawa site is located on the Niida River terrace and represents the *Kamegaoka* culture during the Final *Jomon* period. Numerous wooden artifacts painted with red lacquer have been unearthed. It is a valuable site for studying *Jomon* society and the origin of lacquer technique.
- V Korekawa Archaeological Institution (TEL: +81 178 38 9511)

⑪ たごやの 田小屋野貝塚

Tagoyano Site

- I 青森県つがる市木造
- II 1944年 史跡指定
2017年 史跡追加指定
- III 62,993.62㎡
- IV 岩木川左岸に立地する日本海側では数少ない前期の貝塚を伴う集落遺跡（紀元前4,000年～2,000年頃）で、クジラなど大型哺乳類の骨で作った骨角器や人骨が発見されました。ベンケイガイの貝輪が多数出土したことから、貝輪の製作が行われていたことが明らかになり、環境や生業、生産活動を知る上で重要です。
- V つがる市教育委員会社会教育文化課（TEL：0173-49-1194）



- I Kizukuri, Tsugaru City, Aomori Prefecture
- II Designated as a historic site in 1944
Extended in 2017
- III 62,993.62㎡
- IV This is a settlement site located on the left bank of the Iwaki River that includes a shell mound of the Early *Jomon* period, one of the rarely-found shell mounds on the coast of the Japan Sea. Bone implements made from large mammals such as whales and human bones were discovered from this site. Numerous bracelets made of *Glycymeris albolineatus* evidence the production of shell bracelets at the site. This site is important for studying the environment, livelihood and production in the *Jomon* period.
- V Department of Social Education and Culture, Tsugaru City Board of Education (TEL: +81 173 49 1194)

⑫ かめがおか 亀ヶ岡石器時代遺跡

Kamegaoka Burial Site

- I 青森県つがる市木造
- II 1944年 史跡指定
- III 38,887.99㎡
- IV 岩木川左岸に立地する晩期（紀元前1,000年～300年頃）の代表的な遺跡です。江戸時代から優れた土器が多数出土することで知られ、「亀ヶ岡文化」の名称の由来になりました。亀山、沢根及び近江野沢の3地区からなり、土坑墓群、漆塗り製品、ヒスイ製品の玉類や、大型の遮光器土偶などが発見されました。
- V つがる市教育委員会社会教育文化課（TEL：0173-49-1194）



- I Kizukuri, Tsugaru City, Aomori Prefecture
- II Designated as a historic site in 1944
- III 38,887.99㎡
- IV This is a representative site of the Final *Jomon* period located on the left bank of the Iwaki River. It has been known since the *Edo* period (1600-1868) for the discovery of large amounts of *Jomon* pottery. So the term *Kamegaoka* culture comes from this place which literally means "a hill of pottery". A group of graves, lacquerware, jade, and a large snow goggle-eyed clay figurine have been discovered at this site.
- V Department of Social Education and Culture, Tsugaru City Board of Education (TEL: +81 173 49 1194)

⑬ おおだいやまもと 大平山元遺跡

Odai Yamamoto Site

- I 青森県外ヶ浜町蟹田
- II 2013年 史跡指定
2015年 史跡追加指定
- III 20,860.92㎡
- IV 蟹田川左岸に立地する草創期（紀元前13,000年頃）の遺跡です。旧石器時代の特徴を持つ石器群とともに、土器片と石鏃が出土しています。土器に付着した炭化物の年代測定では、約15,000年前のもので、現在のところ日本最古の土器です。旧石器から縄文時代への移行期の環境や文化様相を知る上で重要です。
- V 外ヶ浜町教育委員会社会教育課（TEL：0174-31-1233）



- I Kanita, Sotogahama Town, Aomori Prefecture
- II Designated as a historic site in 2013
Extended in 2015
- III 20,860.92㎡
- IV This site from the Incipient *Jomon* period is located on the left bank of the Kanita River. Potshards and arrowheads have been discovered along with stones showing technical features of the Paleolithic era. Radiocarbon dating of carbonized material adhering to a potshard reveals that it is approximately 15,000 years old, which is the oldest pottery in Japan, and probably anywhere else. This site is important for studying the environmental and cultural aspects of the transition from the Paleolithic era to the *Jomon* period.
- V Social Education Department, Sotogahama Town Board of Education (TEL : +81 174 31 1233)

ふたつもり ⑬二ツ森貝塚

Futatsumori Site

- Ⅰ 青森県七戸町貝塚家ノ前
- Ⅱ 1998年 史跡指定
- Ⅲ 2015年 史跡追加指定

Ⅳ 117,900.10㎡

- Ⅴ 東北地方太平洋岸、小川原湖西岸に形成された前期から中期（紀元前3,500年～2,000年頃）にかけての大規模な貝塚を伴う集落遺跡です。貝塚は東西に2か所形成され、竪穴建物、貯蔵穴、墓も配置されています。この時期の貝塚として東北地方有数の規模を誇り、環境や生業、集落構造を考える上で重要です。

- Ⅵ 七戸町教育委員会世界遺産対策室（TEL：0176-58-5530）



- Ⅰ Kaizukaenomae, Shichinohe Town, Aomori Prefecture

- Ⅱ Designated as a historic site in 1998
- Ⅲ Extended in 2015

Ⅳ 117,900.10㎡

- Ⅴ This site is a settlement with large shell mounds from the Early to Middle *Jomon* periods. It is located on the west shore of Lake Ogawara in the northeastern region of Japan on the Pacific coast. Two shell mounds were built in the eastern and western areas of the site. Pit dwellings, storage pits, and graves were also arranged around them. With shell mounds ranking among the largest in the Tohoku region that date from the same period, it is valuable for studying the environment, livelihood, and structure of the settlement at the time.

- Ⅵ World Heritage Management Office, Shichinohe Town Board of Education（TEL: +81 176 58 5530）

ごしょの ⑭御所野遺跡

Goshono Site

- Ⅰ 岩手県一戸町岩館
- Ⅱ 1993年 史跡指定
- Ⅲ 2006年 史跡追加指定
- Ⅳ 2014年 史跡追加指定

Ⅴ 77,801.47㎡

- Ⅵ 馬淵川東岸に広がる中期後半（紀元前2,500年～2,000年頃）の大規模集落遺跡です。配石遺構を伴う墓域を中心に集落が構成され、東西の住居域には竪穴建物が密集し、土屋根住居が確認されています。縄文時代の集落構造や竪穴建物の構造を考える上で重要です。

- Ⅶ 一戸町教育委員会世界遺産登録推進室（TEL：0195-32-2652）



- Ⅰ Iwadate, Ichinohe Town, Iwate Prefecture

- Ⅱ Designated as a historic site in 1993
- Ⅲ Extended in 2006
- Ⅳ Extended in 2014

Ⅴ 77,801.47㎡

- Ⅵ This is a large-scale settlement of the second half of the Middle *Jomon* period located on the east bank of the Mabechi River. The settlement was constructed around a cemetery at the center accompanied by stone arrangements. Pit dwellings were concentrated in the eastern and western parts of the settlement, some of which had soil-made roofs. This site is important for understanding the layout of settlements and the structure of pit dwellings during the *Jomon* period.

- Ⅶ The Office for the Promotion of World Heritage Site Registration, Ichinohe Town Board of Education（TEL：+81 195 32 2652）

おおゆ ⑮大湯環状列石

Oyu Stone Circles

- Ⅰ 秋田県鹿角市十和田
- Ⅱ 1956年 特別史跡指定
- Ⅲ 250,060.60㎡

- Ⅳ 米代川支流の大湯川左岸に立地する後期前半（紀元前2,000年～1,500年頃）の大規模な環状列石を主体とする遺跡です。万座と野中堂の2つの環状列石は直径40m以上もあり、200年以上にわたって造り続けられたと考えられています。縄文人の精神文化を現わす貴重な遺跡です。

- Ⅴ 鹿角市教育委員会大湯ストーンサークル館（TEL：0186-37-3822）



- Ⅰ Towada, Kazuno City, Akita Prefecture

- Ⅱ Designated as a special historic site in 1956

Ⅲ 250,060.60㎡

- Ⅳ This site contains a large monument of the first half of the Late *Jomon* period. It is located on the left bank of the Oyu River, which is a tributary of the Yoneshiro River. It is characterized by a pair of stone circles with a diameter of more than 40 m each. Archaeologists estimate that their construction took more than 200 years. It is a significant monument that provides clues to the spirituality of the *Jomon* people.

- Ⅴ Oyu Stone Circles Museum, Kazuno City Board of Education（TEL: +81 186 37 3822）

いせどうたい ⑯伊勢堂岱遺跡

Isedotai Stone Circles

- Ⅰ 秋田県北秋田市脇神
- Ⅱ 2001年 史跡指定
- Ⅲ 156,066.85㎡

- Ⅳ 米代川中流域の左岸に立地する後期前半（紀元前2,000年～1,700年頃）の遺跡です。直径30m以上の環状列石を主体とする大規模な祭祀の場で、4つも環状列石が集中するのは他に例がありません。縄文時代の祈りとまつりを考える上で重要な遺跡です。

- Ⅴ 北秋田市教育委員会生涯学習課（TEL：0186-62-6618）



- Ⅰ Wakigami, Kitaakita City, Akita Prefecture

- Ⅱ Designated as a historic site in 2001

Ⅲ 156,066.85㎡

- Ⅳ This site dating back to ca. 2,000-1,700 BCE contains 4 large stone circles, each of which exceeds 30m in diameter. They are considered to be ritual sites. There are no other places where as many as 4 stone circles have been found in one location. It is an important site that provides clues to spiritual and ceremonial practices during the *Jomon* period.

- Ⅴ Lifelong Learning Department, Kitaakita City Board of Education（TEL：+81 186 62 6618）

1 わしのき 鷺ノ木遺跡 (関連資産)

Washinoki Stone Circle (associated site)



- I 北海道森町鷺ノ木町
- II 2006年 史跡指定
2014年 史跡追加指定
- III 83,660.75m²
- IV 噴火湾沿岸から1km内陸に位置する後期前半(紀元前2,000年頃)の環状列石と竪穴墓域が主体の遺跡です。道内最大規模の環状列石は外周約37×34mのほぼ円形です。北日本の墓制や祭祀などとともに北海道と東北地方の交流を考える上で重要な遺跡です。
- V 森町教育委員会社会教育課 (TEL: 01374-2-2186)

- I Washinoki-cho, Mori Town, Hokkaido
- II Designated as a historic site in 2006
Extended in 2014
- III 83,660.75m²
- IV This site, located 1km inland from Funkawan Bay, contains stone circles and burial pits dating back to ca. 2,000 BCE, including one of the largest stone circles in Hokkaido, measuring 37m in perimeter. It is an important site that provides clues not only to the burial customs and rituals of northern Japan but also to interchanges between Hokkaido and the Tohoku region at the time.
- V Social Education Department, Mori Town Board of Education
(TEL: +81 1374 2 2186)

2 ちょうしちやち 長七谷地貝塚 (関連資産)

Choshichiyachi Site (associated site)



- I 青森県八戸市桔梗野
- II 1981年 史跡指定
- III 29,579.00m²
- IV 五戸川右岸の先端部に立地する東北地方では数少ない早期(紀元前6,000年頃)の貝塚です。軸と針を組み合わせた釣り針や鈎頭などの骨角器類が出土し、漁労文化が発達していたことを示しています。漁労を中心とした生業、食生活、自然環境などを知る上で重要な遺跡です。
- V 八戸市埋蔵文化財センター是川縄文館 (TEL: 0178-38-9511)

- I Kikyono, Hachinohe City, Aomori Prefecture
- II Designated as a historic site in 1981
- III 29,579.00m²
- IV This site contains one of the rare shell mounds that can date far back to ca. 6,000 BCE in the Tohoku region. Fishhooks and harpoons made of animal bones and antlers have been unearthed, among other bone-made artifacts, indicating that people at the time had a highly-developed fishing culture. It is an important site that provides clues to the fishery-based livelihoods, diet, and natural environments at that time.
- V Korekawa Archaeological Institution (TEL: +81 178 38 9511)

世界遺産登録をめざして

「北海道・北東北の縄文遺跡群」の世界遺産登録に向けて、関係自治体では、縄文遺跡群の価値を伝えるフォーラムの開催や情報発信などを行っています。また、縄文遺跡を誇りと責任を持って守り次代に引き継ぐため、地域住民や民間団体が一体となり、土器作りなどの体験プログラムや、縄文遺跡に触れ、学び、体感するイベントなどを実施し、縄文遺跡群への理解を深めています。

Many symposiums are organized by local governments about the Jomon sites. Local communities and NGOs also organize events, including pottery making.

縄文遺跡群ロゴマーク

Logo of Jomon sites

全体を縄文土器に見立て、北海道と北東北の形を、縄文文化のパワーを象徴するような渦巻きの形で繋いでいます。図形の色は縄文時代の漆器や土器にみられる赤漆色とし、構成資産の範囲を濃い目の色のグラデーションで表現しています。

デザインの左右に「縄文」の文字を、下部に「JOMON JAPAN」の文字を配置しました。「JAPAN」には「漆」の意味もあります。

The central figure in the logo represents *Jomon* pottery as well as the map of northern Japan; the vortex representing the *Tsugaru* strait symbolizes the powerfulness of *Jomon* culture. The color is that of pottery and lacquerware characteristic of this culture. Darker areas mark the locations of the 17 Jomon sites. The two Chinese characters signify *Jomon* (literally, “cord pattern”); “JOMON JAPAN”, short for the *Jomon* culture of Japan, is also a reminder that natural lacquer known today as *japan* in English dates back to this period.



縄文遺跡群ホームページ

「北海道・北東北の縄文遺跡群」の各遺跡の内容やイベント情報など、詳しくはホームページをご覧ください。

Information on individual sites and events are available online.

— JOMON JAPAN —
北海道・北東北の縄文遺跡群

<https://jomon-japan.jp> (日本語/Japanese)
<https://jomon-japan.jp/en> (英語/English)

キッズサイト JOMON ぐるぐる

<https://jomon-japan.jp/kids>



Official



Kids

裾野地区体育文化交流センター

Susono District Physical Culture Exchange Center

利用案内 / Visitor Information

○開館時間

9:00～21:00 Open 9:00-21:00

○休館日

月曜日（祝休日の場合は翌日）

年末年始（12月29日～1月3日）

Closed on Mondays (if a holiday falls on a Monday, the museum will be open on Monday and closed on the next day) and from 29 December to 3 January.

○入館料 Admission

無料 Free

交通案内 / Access



○JR青森駅から車で約90分（約45km）

90 minutes by car from JR Aomori Station (Ou-honsen)

○JR弘前駅から車で約40分（約20km）

40 minutes by car from JR Hirosaki Station (Ou-honsen)

📍青森県弘前市十面沢字轡8-9

8-9 Aza-Kutsuwa, Totsurazawa, Hirosaki City, Aomori Pref.

☎0172-99-7072

+81 17 299 7072

🌐 <http://www.city.hirosaki.aomori.jp/gaiyou/shisetsu/2015-0123-1718-26.html>